












### legende

-  Kern
-  Gestructureerde woonlinten
-  Herstructurering ifv langzaam verkeer
-  Te structureren beekdoorgang
-  Bundeling van kleinhandel, diensten en voorzieningen
-  Recreatie nabij de kern
-  Baken en puntrelict
-  Prioritair te ontwikkelen WUG
-  Gerichte bosontwikkeling
-  Ontwikkeling van kleinschalige kwalitatieve dorpsranden (kasteelpark)
-  Verweven centrum

Gingelom

N80

0 50 100 200 300 400 500 Meter



Uitwerking Kernen

Gingelom



Project: Structuurplan Gingelom  
 Opdrachtgever: Gemeente Gingelom  
 Projectleider: R. Vanmuysen  
 Tekening: WI  
 Bestand: K0142 - Gingelom GRS - uitwerking kernen.cdr

Datum: mei 2007  
 Kaartnummer: 2.5 a