





Legende

Elementen van Vlaams en/of Provinciaal niveau

-  traditioneel landschap
-  complex gaaf landschap
-  baken
-  Structurerend hydrografisch element


Elementen van lokaal of gemeentelijk niveau

-  bakens en puntrelicten
 - 1. Hoeve Kamerijk
 - 2. Kasteel van Gingelom
 - 3. De Tommen
 - 4. Hoeve van Nerem
 - 5. Neremmolen
 - 6. O.-L.-V.-kapel
 - 7. Sint-Martinuskerk
 - 8. Hoeve Jadoul
 - 9. Sint-Pieterskerk
 - 10. Borlomolen
 - 11. Kasteel van Hasselbroek
 - 12. Uitkijkpunt Haspengouw (voormalige silo)
 - 13. Hoeve Sneyers
-  cultuurhistorische ankerplaatsen
 -  clusters van lokale erfgoedelementen
 -  open ruimteverbindingen

N

 Niet schaalvast

Gewenste landschappelijke structuur



Project: GRS Gingelom
 Opdrachtgever: Gemeente Gingelom
 Projectleider: R. Vanmuysen Controle: februari 2007
 Tekenaar: WI
 Bestand/versie: GRS-deelstructuren
 Dossiernummer: K0142 Kaartnummer: 2.11