





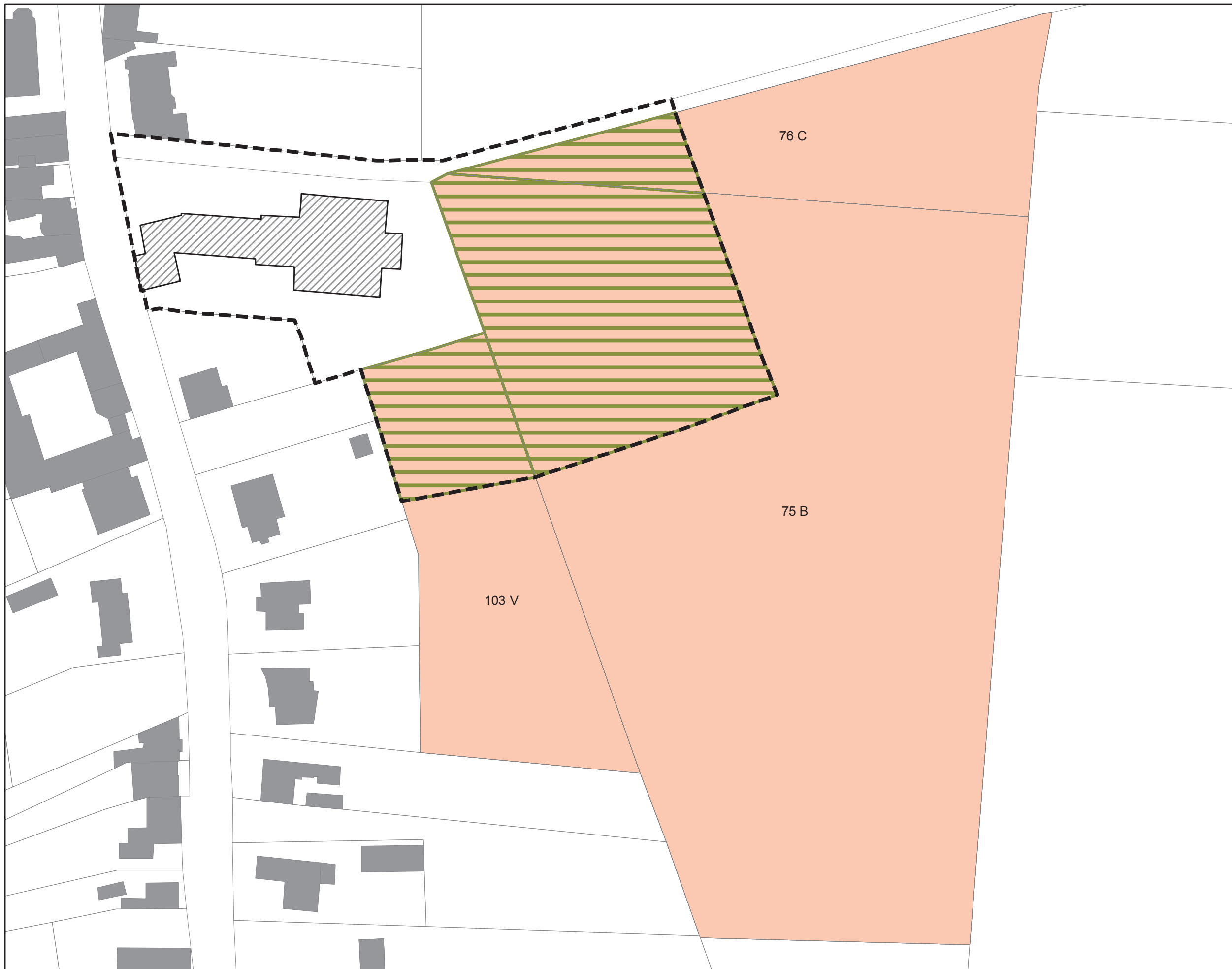


**Onteigeningsplan**

**Legende**

-  contour
-  gebouw
-  gebouwen buiten plangebied
-  percelen
-  te onteigenen perceelsdelen
-  bij onteigening betrokken percelen



Perceelsnr.	EIGENAAR	Kadastrale perceelsoppervlakte (m <sup>2</sup> )	Aard	Onteigenende rechtspersoon	Oppervlakte te onteigenen perceelsdelen (m <sup>2</sup> )
71026C0075/00B000	JENNE, FRANK JEROME	23261	bouwland	gemeente Gingelom	4927
71026C0076/00C000	DELVAUX, MARC MARIE & LAMBERT, MARIE CHANTAL	4312	boomgaard	gemeente Gingelom	722
71026C0103/00V000	EYCKMANS, RENAAT & DIETENS, IRMA CESARINA	5131	bouwland	gemeente Gingelom	1380

Schaal: 1:1.000

Document: 129101\_onteigening

Datum: mei 2011